

ВАЖНАЯ ИНФОРМАЦИЯ О ДОРОЖНОМ ДВИЖЕНИИ В ВЕНГРИИ



Запрет обгона на автомагистралях для грузового транспорта
С 1 января 2011 года грузовикам и длинномерному транспорту допустимым весом более 7,5 т не разрешается обгон другого транспорта на автомагистралях и трассах с двухполосным движением с 06.00 до 22.00. Соответственно, этим транспортным средствам не разрешается движение по внешней полосе (полосе обгона), однако на трехполосных магистралях им разрешается пользоваться средней полосой в случае соблюдения скоростного режима. Такому большегрузному транспортному средству необходимо соблюдать дистанцию следования, которая позволяла бы другому тяжелому транспортному средству безопасно въехать на полосу перед ним.



Использование укрепленных обочин
Остановка и стоянка на проезжей части автомагистралей и трасс, в том числе на укрепленных обочинах, запрещены. Ежегодно на укрепленных обочинах происходят десятки аварий, многие из них с человеческими жертвами. По статистике, люди находящиеся на укрепленной обочине, остаются в безопасности в среднем лишь в течение 20 минут.



Лобовое столкновение
Обгон – один из самых опасных дорожных маневров. Не приступайте к обгону, не убедившись, что дорога впереди хорошо просматривается на достаточное расстояние, нет встречного движения, а вас не начал обгонять другой транспорт. Плохая оценка скорости и расстояния может иметь трагические последствия!



Пользование зонами отдыха
Не стоит рисковать! Если устали – отдохните. Утрата бдительности даже на мгновение может привести к трагической аварии – не засыпайте за рулем! Через каждые 10–20 км на венгерских автомагистралях предусмотрены зоны отдыха. Почувствовав усталость, остановитесь и отдохните пару минут, чтобы безопасно продолжать путешествие. Многие зоны отдыха на автомагистралях предлагают различные виды услуг, в том числе заправки, рестораны и магазины.

КОНТАКТНАЯ ИНФОРМАЦИЯ

Основной номер телефона: +36-36-587-500 (круглосуточно 7 дней в неделю, с возможностью общения на английском языке)
+36-40-40-50-60 (только на территории Венгрии)
E-mail: ugyf@autopalya.hu
Веб-сайт: www.autopalya.hu

ЗАО «Государственная компания по управлению автомагистралями». Ездите первым классом!

КОНТРОЛЬ

Право пользования дорогами подтверждает реестр электронных продаж, а также талон. В случае оплаты тарифа пользования дорогами электронным путем подтверждением покупки служит сообщение с подтверждением.

Контроль оплаты тарифа пользования дорогами может произойти в любом месте в пределах платного участка дороги вручную и электронными средствами.
Сюда относятся примыкающие непосредственно к платной дороге станции обслуживания, а также ответвления дорожных развязок, проезд к которым возможен только через платные участки дороги и которые ведут к/от платных участков дорог.
В случае проверки с остановкой транспорта водитель обязан остановиться в контрольном пункте и с целью проверки тарифной категории предъявить контроллеру технический паспорт транспортного средства (и прицепа).

НЕЗАКОННОЕ ПОЛЬЗОВАНИЕ АВТОДОРОГАМИ

Проезд по платному участку дороги без действительного разрешения считается незаконным использованием дороги.

Незаконным также считается пользование автодорогой в следующих случаях:

- виньетка на пользование автодорогой выдана для более низкой категории, чем та, к которой относится транспортное средство;
- если транспортное средство, не зарегистрированное как мотоцикл, использует е-виньетку для мотоцикла;
- если номер, указанный в талоне или подтверждающем сообщении, не совпадает с фактическим регистрационным номером автомобиля;
- если срок действия талона истек или еще не начался.

ЗА НЕСАНКЦИОНИРОВАННЫЙ ПРОЕЗД ПО АВТОМОБИЛЬНЫМ МАГИСТРАЛЯМ ВЗИМАЕТСЯ ШТРАФ!

Срок уплаты штрафа	D1	D2	D3	D4
В пределах 30 дней	14.875 HUF	41.275 HUF	63.000 HUF	79.375 HUF
По прошествии 30 дней	59.500 HUF	165.100 HUF	252.000 HUF	317.500 HUF

Если у транспортного средства отсутствует разрешение на проезд по автомагистралям, либо (в случае приобретения через электронные терминалы) у водителя не имеется переданного провайдером подтверждающего сообщения, с водителя взымается штраф, соответствующий тарифной категории данного транспортного средства.
Если виньетка для мотоцикла приобретена для транспортного средства, не считающегося по регистрационным документам мотоциклом, уплачивается полная сумма штрафа, применимая к соответствующей тарифной категории. Уплатить штраф можно в любом отделении по обслуживанию клиентов, либо почтовым или банковским переводом (подробную информацию по оплате путем перевода см. в Информации о регистрации штрафов).
Период отсрочки рассчитывается со дня проверки в случае проверки на месте и со дня получения платежного требования в случае электронной проверки.

Штрафы уплачиваются зарегистрированным владельцем (водителем) транспортного средства.

УСЛУГИ, ОКАЗЫВАЕМЫЕ ОТДЕЛЕНИЯМИ ПО ОБСЛУЖИВАНИЮ КЛИЕНТОВ

Если

- вы продали автомобиль и хотите активировать разрешение для нового;
- вы получили новый номерной знак и хотите активировать для него разрешение;
- ваш автомобиль угнан или не подлежит восстановлению, и вы хотите активировать разрешение для нового или другого автомобиля;
- вы приобрели разрешение не для той тарифной категории и хотите его поменять;
- вы неверно указали номерной знак и хотите исправить ошибку (изменить можно не более 3 символов);
- вы потеряли квитанцию или сообщение, подтверждающие действительность вашего разрешения;
- вы приобрели несколько разрешений для одного номерного знака на один и тот же период;
- вы желаете вернуть деньги за заранее приобретенную е-виньетку;

сотрудники нашего центра по обслуживанию клиентов всегда к вашим услугам.

Базовая стоимость услуги составляет 1470 венгерских форинтов (с НДС) и зависит от количества внесенных изменений.

Детальную информацию о порядке и правилах, связанных с услугами, вы можете получить по нашему местному номеру 06-40-40-50-60, а также в наших центрах по обслуживанию клиентов или посетив наш веб-сайт: www.autopalya.hu

ОТДЕЛЕНИЯ ПО ОБСЛУЖИВАНИЮ КЛИЕНТОВ

Автомагистраль	Км	Населенный пункт	Место	*Сторона	Часы работы		
					Пн – Вт, Чт – Пт	Ср	Сб – Вс
M1/M7	9	Budaörs	зона отдыха	правая	7–19	7–19	8–16
M1	158	Lajta	зона отдыха	левая	8–16	10–18	–
M3	12	Budapest	зона отдыха	правая	0–24	0–24	0–24
M30	6	Emőd	управление дорожной службы	левая	8–16	10–18	–
M35	24	Hajdúböszörmény	управление дорожной службы	правая	8–16	10–18	–
M5	67	Lajosmizse	зона отдыха	правая	8–16	10–18	–
M5	159	Szeged	Damjanich u. 28.	левая	8–16	10–18	–
M6	67	Dunaújváros	рынок	левая	8–16	10–18	–
M60	30	Pécs	ул. Átyaas, жилой комплекс Átyaas Liget II 47.	правая	8–16	10–18	–
M7	59	Székesfehérvár	зона отдыха	правая	8–16	10–18	–
M7	150	Fonyód	управление дорожной службы	правая	8–16	10–18	-

*Правая: по направлению от Budapest, левая: по направлению к Budapest

ЦЕНЫ НА Е-ВИНЬЕТКИ

Тарифная категория	D1	D2	D3	D4
На 1 день	-	3.375 HUF	3.375 HUF	3.375 HUF
На неделю	2.975 HUF*	8.255 HUF	12.600 HUF	15.875 HUF
На месяц	4.780 HUF	13.970 HUF	20.370 HUF	25.785 HUF
На год	42.980 HUF	123.975 HUF	184.985 HUF	234.950 HUF

*Стоимость недельной е-виньетки для МОТОЦИКЛА составляет 1470 венгерских форинтов.

Цены в таблице указаны с учетом НДС.

Весь доход от продажи е-виньеток используется для обслуживания и обеспечения функционирования дорожной сети Венгрии.

Просьба приобретать разрешение на проезд своевременно, то есть до въезда на платный участок автомагистрали! За проезд без разрешения взимается штраф.

СРОК ДЕЙСТВИЯ Е-ВИНЬЕТОК

- **На 1 день:** действительны в течение одного календарного дня, отмеченного покупателем (до 24:00 отмеченного дня); только для транспортных средств тарифных категорий D2, D3 и D4.
- **На неделю:** действует с указанного покупателем первого дня и на протяжении следующих 9 суток (всего 10 календарных дней, до 24:00 10-го дня).
- **На месяц:** действительны с отмеченного покупателем дня до 24:00 часов того же дня следующего месяца; при отсутствии такого дня – до 24:00 последнего дня месяца (например, если первый день – 15 марта, виньетка будет действительна до 24:00 15 апреля; если первый день – 30 января, то она будет действительна до 24:00 29 февраля).
- **На год:** действительны с 1 января 2012 года по 31 января 2013 года (всего 13 месяцев).

В случае приобретения сразу нескольких виньеток проверьте точность указанного времени поездки! В случае приобретения е-виньетки в течение срока ее действия первым действительным днем считается день покупки.

КАТЕГОРИИ ТРАНСПОРТНЫХ СРЕДСТВ



D1 ≤ 3,5 т



3,5 т < **D2** ≤ 7,5 т
3,5 т < Автобус ≤ 12 т



7,5 т < **D3** ≤ 12 т
12 т < Автобус









12 т < **D4**

Предельно допустимая полная масса транспортного средства с прицепом определяется по официальной записи в документе о регистрации транспортного средства.





УСЛОВНЫЕ ОБОЗНАЧЕНИЯ

-  Участки дороги, открытые до 1 января 2012 года
-  Бесплатные скоростные автомагистрали для тарифных категорий D1, D2, D3 и D4
-  Бесплатные скоростные автомагистрали для тарифных категорий D1, D2, D3 и D4
-  Платные автомагистрали для тарифных категорий D1, D2, D3 и D4
-  Участки главных дорог, бесплатные для тарифной категории D1, но платные для тарифных категорий D2, D3 и D4, кроме автобусов
-  Участок скоростной автомагистрали, который будет завершен в 2012 году

ПЛАТНЫЕ И БЕСПЛАТНЫЕ УЧАСТКИ ДОРОГ

Участки скоростных автомагистралей с бесплатным проездом для тарифных категорий D1, D2, D3 и D4

Дорога	Исходный пункт		Конечный пункт	
	Узел	Узел (километровый знак)	Узел	Узел (километровый знак)
M0	Полная протяженность (включая участок между трассой 2 и магистралью M3 на северном участке)			
M1	Budapest	5	магистраль M0	16
M3	Budapest	11	магистраль M0	13
M31	Полная протяженность (M0 – M3)			
M5	Budapest	13	магистраль M0	22
M4	Budapest	19,1	магистраль M0	25
M7	Budapest	5	магистраль M0	16

Скоростные автомагистрали, бесплатные для тарифной категории D1, но платные для категорий D2, D3 и D4

Дорога	Исходный пункт		Конечный пункт	
	Узел	Узел (километровый знак)	Узел	Узел (километровый знак)
M1	Biatorbágy (только в направлении Budapest)	18	магистраль M0	16
M1	Биаторбадь-оварос	56	Tata	67
M1	магистраль M19	107	Главни пут 85	129
M1	трасса 86	160	Аутопут M15	166
M3	трасса 21	55	Главни пут 32	59
M15	автоматостра M1	0	Државна граница	15
M19	автоматостра M1	0	Главни пут 1	10
M2	Budapest	17	Vác (Главни пут 12)	47
M3	трасса 4	227	Пригъзичи пут 4911	234
M35	трасса 354	37	Главни пут 4	44
M4	трасса 4	25	Ulő	29,1
M43	автоматостра M5	0	Главни пут 5	5
M5	трасса 5	74	Главни пут 54	90
M5	автоматостра M3	159	Државна граница	174
M6	магистраль M0	14	Викораван Erd	22
M7	магистраль M0	16	Erd	18
M7	трасса 7	56	Главни пут 63	64
M70	автоматостра M7	0	Државна граница	19
M8	трасса 6	10,3	Главни пут 51	15,5
M9	трасса 6	0	Главни пут 51	21
M9	Karosvár (объезд)	112,3	Облазаница Karosvár	128,35

Участки главных дорог, бесплатные для тарифной категории D1, но платные для тарифных категорий D2, D3 и D4, кроме автобусов

Дорога	Исходный пункт		Конечный пункт	
	Населенный пункт	Километровый знак	Населенный пункт	Километровый знак
1.	Tata	67,78	Almásfüzöd	76,63
2.	Vác	40,14	Rétság	57,17
3.	Kápolna	110,41	Kerecsend	118,15
4.	Szolnok (объезд)	91,45	Szolnok (объезд)	101,41
4.	Újfehértó	261,57	Nyíregyháza	268,76
4.	Berkesz	304,03	Ajak	313,01
6.	Szentlőrinc	218,18	Szigetvár	230,59
8.	Ajka	83,28	Devecser	92,18
8.	Kám	137,57	Vasvár	145,07
8.	Rátót	182,52	граница Венгрии	190,58
10.	Budapest	14,63	Pilisvörösvár	16,93
21.	Bátonyterenye	44,89	Salgótarján	52,71
26.	Miskolc	1,50	Sajószentpéter	13,69
33.	Tiszafüred	40,86	Hortobágy	71,76
38.	Tokaj	9,18	Rakamaz	12,36
42.	Mezőtered	48,55	граница Венгрии	63,4
43.	Szeged	7,92	Makó	28,20
44.	Lakitelek	29,21	Tiszaug	35,11
44.	Békéscsaba	125,65	развилка у Doboz	129,03
44.	развилка у Fényes	129,33	Gyula	137,19
47.	Hódmezővásárhely	200,5	Szeged	218,97
49.	Mátészalka	19,50	Győrtelek	27,49
51.	Kiskunlacháza	42,72	Domszöld	50,03
52.	Solt	57,57	Dunaalföldvár	60,9
53.	Soltvadkert	39,18	Kiskunhalas	53,92
54.	Jakabszállás	18,98	Soltvadkert	44,10
55.	Beja	101,86	Alsónyék	118,25
56.	Bátaszék	23,00	Mohács	49,26
61.	Cece	25	Simontornya	32,03
63.	Sárkeresztúr	71,56	Székesfehérvár	90,15
71.	Balatonvilágos	2,28	Balatonkenese	5,77
71.	Kaszahely	108,72	дорога 76	116,47
75.	Alsópáhok	5,10	Zalaapáti	10,95
75.	Lenti	64,88	Rédcis	69,34
81.	Székesfehérvár	3,22	Sárkeresztés	8,31
81.	Bakonysárkány	37,81	Kisbér	45,8
82.	Gyula	6	Olaszfalu	18,05
84.	Jánosháza	41,58	Sárvár	60,24
85.	Győr	0	Enese	11,50
85.	Kóny	18,57	Csorna	24,33
86.	Rédcis	2,38	Zalabaksa	13,2
86.	Körmend	52,08	Egyházasköd	59,67
86.	Jánosomorja	174,13	Mosonmagyaróvár	185,8

ГДЕ И КАК ПРИОБРЕСТИ Е-ВИНЬЕТКИ

Для обеспечения простой и быстрой покупки е-виньеток мы предусмотрели различные места и способы их продажи. Помимо отделений обслуживания клиентов Государственной компании по управлению автомагистралями е-виньетку можно купить у наших официальных розничных партнеров, на заправочных станциях, а также посредством текстового сообщения, через Интернет или по телефону.

Е-ВИНЬЕТКИ, ПРИОБРЕТАЕМЫЕ В ОТДЕЛЕНИЯХ

(обслуживания клиентов, на заправочных станциях и в других пунктах продаж)

Продажа и подтверждение Е-ВИНЬЕТКИ происходит исключительно электронным путем. В точке продажи клиент должен получить талон для подтверждения покупки Е-ВИНЬЕТКИ, который должен содержать следующую информацию:

- имя, адрес или адрес регистрации продавца;
- место и время осуществления операции с обозначением часа и минуты;
- индивидуальный идентификационный номер лицензии;
- тарифная категория, номерной знак и страна регистрации транспортного средства, указанные покупателем;
- начало и окончание срока действия: год, месяц, день, час и минута.

Разрешение действительно только после того, как покупатель подпишет экземпляр квитанции, остающийся у продавца и подтверждающий факт продажи, а продавец распечатает и вручит покупателю его экземпляр.

Подпись покупателя на документе подтверждает верность фактов и информации, указанных в связи с операцией, и их соответствие намерениям покупателя.

Перед подписанием квитанции внимательно проверьте достоверность указанной в ней информации. Будьте особенно внимательны в отношении номерного знака и срока действия.

Помните, что, подписывая квитанцию, вы подтверждаете всю включенную в нее информацию, т. е. несете ответственность за соответствие ее действительности. Любые штрафы, взимаемые на основании некорректности данных, подтвержденных подписью клиента, оплачиваются владельцем или водителем транспортного средства.

Въезд на платные участки дорог разрешен только при наличии действительного талона, однако во время поездки его необязательно держать в автомобиле.

ВИРТУАЛЬНАЯ Е-ВИНЬЕТКА

(приобретение с помощью СМС, через Интернет, по телефону)

Покупку можно осуществить в порядке, установленном и объявленном провайдером, указав следующие данные:

- номерной знак транспортного средства, тарифную категорию и код страны;
- срок действия разрешения на проезд по автомагистралям (например, на неделю);
- дату начала срока действия (если применимо).

Поставщик услуг отправляет назад данные в ответном СМС-сообщении для проверки.

Если информация правильная, необходимо подтвердить свое намерение приобрести разрешение на пользование дорогами, отправив в ответ сообщение любого содержания (например, ОК). В случае несоответствия данных, не отправляйте смс-подтверждение!

В случае если вы уже отменили операцию, но все еще желаете совершить покупку, необходимо начать новую операцию, указав правильные данные.

После подтверждения данных покупателем, поставщик услуг обязан отправить покупателю сообщение, подтверждающее приобретение права пользования дорогами, которое можно было бы просмотреть и сохранить. В случае если вы не указали момент начала срока действия, он начинается с момента приобретения.

Проезд по платным участкам автомагистралей разрешается только после получения подтверждающего сообщения от провайдера.

Лицо, подтвердившее операцию, несет всю ответственность за информацию, сохраненную в базе данных.

Следующие знаки на дорогах Венгрии указывают, для каких транспортных средств необходимо приобрести разрешение на пользование определенным участком.

